

СОГЛАСОВАНО

И.о. Главы города Мирный
К.Н. Антонов
« 14 » 2017 г.

СОГЛАСОВАНО

Начальник ОГИБДД ОМВД России по
Мирнинскому району РС (Я)
подполковник полиции
А.Г. Иванов
« 14 » 2017 г.

УТВЕРЖДАЮ

Исполнительный директор
АН ДОО «Алмазик»
Е.Е. Балахонский
« 14 » 2017 г.



ПАСПОРТ

дорожной безопасности

Детского сада № 2 «Сардаана» – филиала

Автономной некоммерческой дошкольной образовательной организации

«Алмазик»

Республика Саха (Якутия)
г. Мирный
2017 г.

Общие сведения

Полное наименование: Детский сад № 2 «Сардаана» – филиал Автономной некоммерческой дошкольной образовательной организации «Алмазик»

Тип образовательной организации детский сад

Юридический адрес: 678170, Республика Саха (Якутия), г. Мирный, ул. Ленина, д.14 «А»

Фактический адрес: 678170, Республика Саха (Якутия), г. Мирный, ул. Московская, д. 6 «А»

Руководители образовательной организации:

Заведующий детским садом Татьяна Ивановна Краснобай 8 41136 4-65-02
(фамилия, имя, отчество) (телефон)

Старший воспитатель Виктория Николаевна Говтва 8 41136 4-65-02
(фамилия, имя, отчество) (телефон)

Ответственный работник

АН ДОО «Алмазик» заместитель исполнительного директора по экономической безопасности и режиму Михаил Викторович Пальчиков 8 41136 9-06-89

Ответственные от

Госавтоинспекции инспектор по пропаганде ОГИБДД ОМВД по Мирнинскому району Дмитрий Олегович Шобогоров 8 41136 4-42-10

Ответственный работник

за мероприятия по профилактике

детского травматизма заместитель исполнительного директора по образовательной работе Татьяна Сергеевна Павлова 8 41136 9-08-73

Руководитель или ответственный работник дорожно-эксплуатационной организации, осуществляющей содержание улично-дорожной сети (УДС)*

_____ (фамилия, имя, отчество)

_____ (телефон)

Руководитель или ответственный работник дорожно-эксплуатационной организации, осуществляющей содержание технических средств организации дорожного движения (ТСОДД)*

_____ (фамилия, имя, отчество)

_____ (телефон)

* Дорожно-эксплуатационные организации, осуществляющие содержание УДС и ТСОДД, несут ответственность в соответствии с законодательством Российской Федерации (Федеральный закон «О безопасности дорожного движения» от 10 декабря 1995 г. № 196-ФЗ, Кодекс Российской Федерации об административных правонарушениях, Гражданский кодекс Российской Федерации)

Количество воспитанников 159

Наличие уголка по БДД тематические уголки в каждой группе

Наличие класса по БДД нет

Наличие автогородка (площадки) по БДД нет

Наличие автобуса в образовательной организации нет

Время пребывания воспитанников в образовательной организации:

Понедельник – пятница – 07.30 – 18.30

Суббота, воскресенье – выходные дни

Телефоны оперативных служб:

Пожарная часть 01

Полиция 02

Скорая помощь 03

Единый экстренный номер 112

Содержание

I. План-схемы образовательного учреждения.

1. Район расположения детского сада, пути движения транспортных средств и воспитанников.

2. Организация дорожного движения в непосредственной близости от детского сада с размещением соответствующих технических средств организации дорожного движения, маршруты движения детей и расположение парковочных мест.

3. Маршруты движения организованных групп детей от детского сада к Ботаническому парку.

4. Пути движения транспортных средств к местам разгрузки/погрузки и рекомендуемые безопасные пути передвижения детей по территории детского сада.

II. Информация об обеспечении безопасности перевозок детей специальным транспортным средством (автобусом).

Приложения.

1. Общие сведения.

I. План-схема образовательного учреждения

1. Район расположения образовательного учреждения, пути движения транспортных средств и воспитанников.

1.1 Территория детского сада № 2 «Сардаана» граничит:

- с севера: бассейн «Кристалл»;
- с востока: жилые дома по ул. Ойунского;
- с юга: жилые дома по ул. Московская;
- с запада: жилые дома по ул. Аммосова.

Улично-дорожная сеть представляет пересечение улиц Московская, Аммосова, Ойунского, Комсомольская. Имеются четыре перекрестка, на двух из которых установлено светофорное регулирование: на пересечении улиц Комсомольская и Ойунского, на пересечении улиц Комсомольская и Аммосова. Пешеходный переход обозначен на пересечении улиц Ойунского и Комсомольская.

Остановка общественного транспорта находится на ул. Комсомольская.

1.2. Территория, указанная на схеме, включает:

- месторасположение детского сада № 2 «Сардаана»;
- жилые дома;
- магазины;
- кофейня «Traveler`s Coffee»;
- бассейн «Кристалл»;
- волейбольная площадка;
- внутриквартальная детская игровая площадка;
- автомобильные дороги и тротуары.

1.3. На схеме обозначены:

- расположение детского сада, окружающих жилых и нежилых зданий (магазины);
- сеть автомобильных дорог;
- пути движения транспортных средств;
- пути движения воспитанников и их родителей (законных представителей) в/из образовательного учреждения;
- уличные наземные – регулируемые – пешеходные переходы;
- названия улиц.

Приложение 1

2. Схема организации дорожного движения в непосредственной близости от детского сада с размещением соответствующих технических средств организации дорожного движения, маршрутов движения детей и расположения парковочных мест.

Схема организации дорожного движения ограничена автомобильными дорогами, находящимися в непосредственной близости от детского сада.

1. На схеме обозначены:

здание детского сада № 2 «Сардаана» с указанием территории, принадлежащей непосредственно детскому саду (со стороны проезжей части имеются тротуары); дорожные знаки расположенные в соответствии с правилами дорожного движения; движение транспортных средств по проезжей части двустороннее, на улице Московская – одностороннее; направление безопасного маршрута движения детей осуществляется по тротуарам, находящимся в непосредственной близости к детскому саду.

2. На схеме указано расположение остановок маршрутных транспортных средств и безопасные маршруты движения детей от остановочного пункта к детскому саду и обратно.

Приложение 2

3. Маршрут движения организованных групп детей от детского сада к Ботаническому саду.

На схеме района расположения детского сада указан безопасный маршрут движения детей от детского сада к Ботаническому саду. Схема используется воспитателями детского сада при организации движения групп детей к местам проведения занятий, экскурсий и т.д. в Ботаническом саду.

Приложение 3

4. Пути движения транспортных средств к местам разгрузки/погрузки и рекомендуемые безопасные пути передвижения детей по территории детского сада.

На схеме указана траектория движения транспортных средств на территории детского сада к входу, а также пересечение его с маршрутом движения детей.

В связи с этим на территории детского сада не исключается пересечение путей движения детей и путей движения транспортных средств.

Приложение 4

II. Информация об обеспечении безопасности перевозок детей специальным транспортным средством (автобусом).

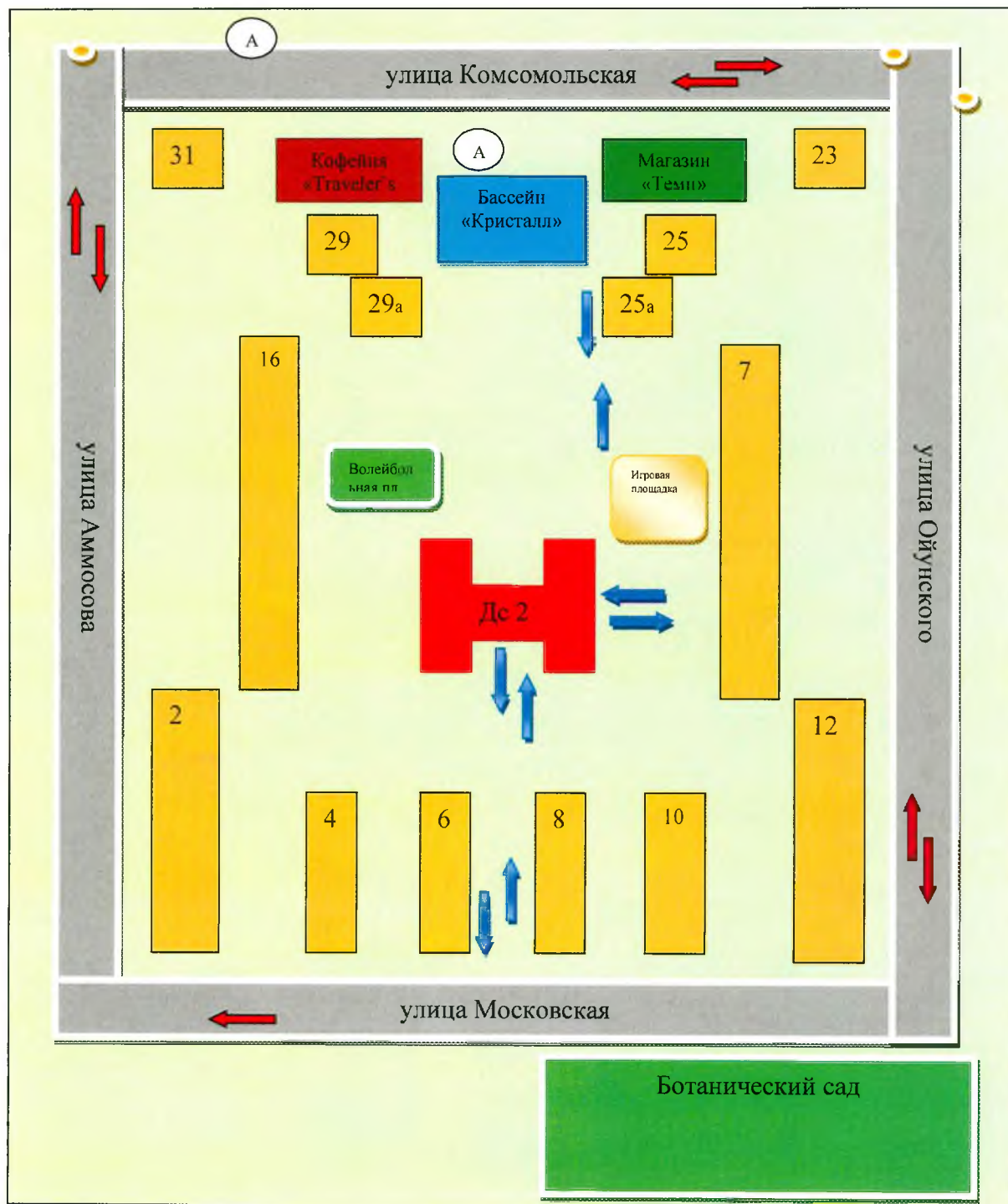
1. Общие сведения.

Перевозка детей специальным транспортным средством в детском саду № 2 «Сардаана» не производится. Транспортные средства на балансе детского сада не числятся.

План-схемы образовательного учреждения

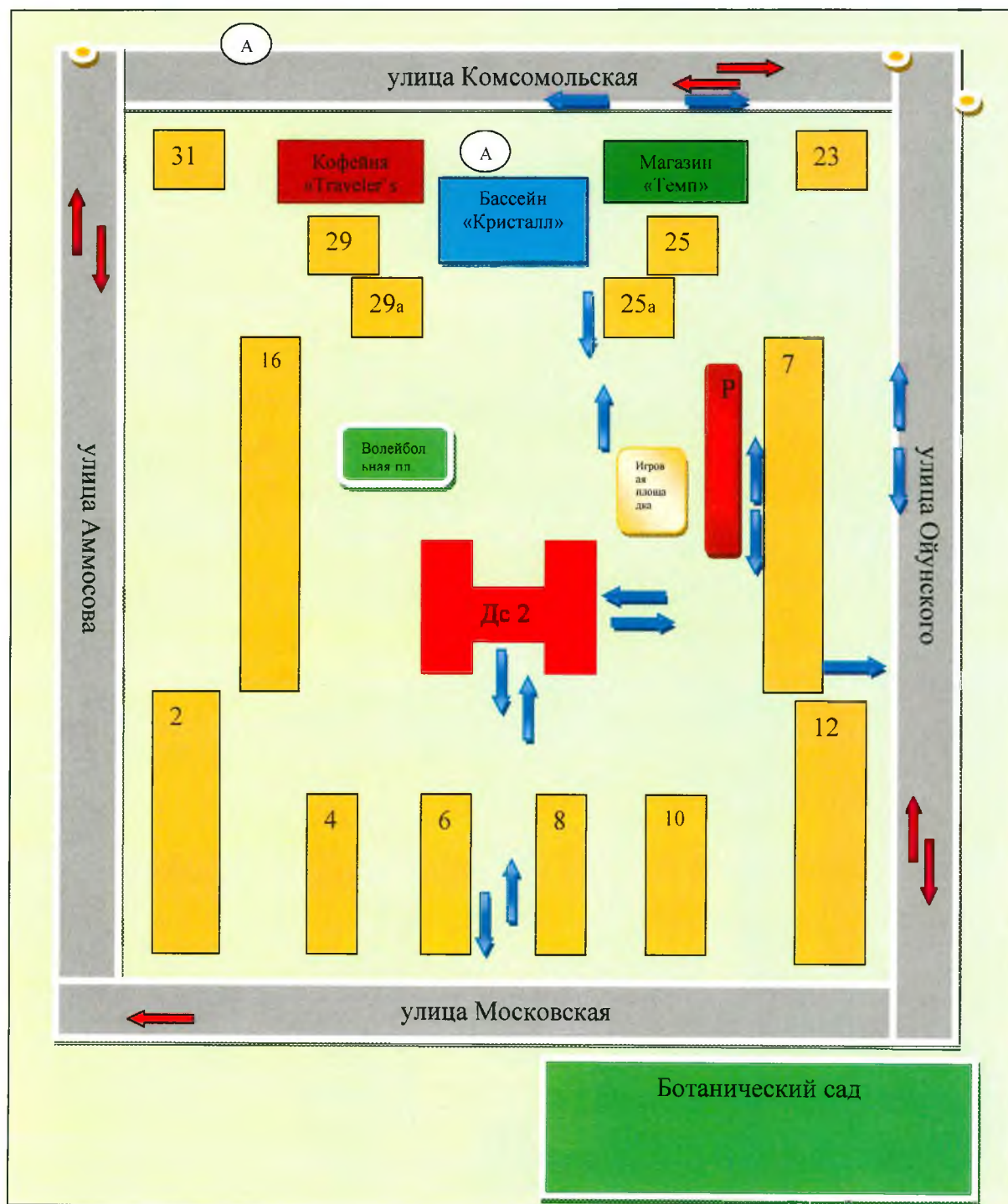
Приложение 1

1. Район расположения образовательного учреждения, пути движения транспортных средств и детей (обучающихся, воспитанников)



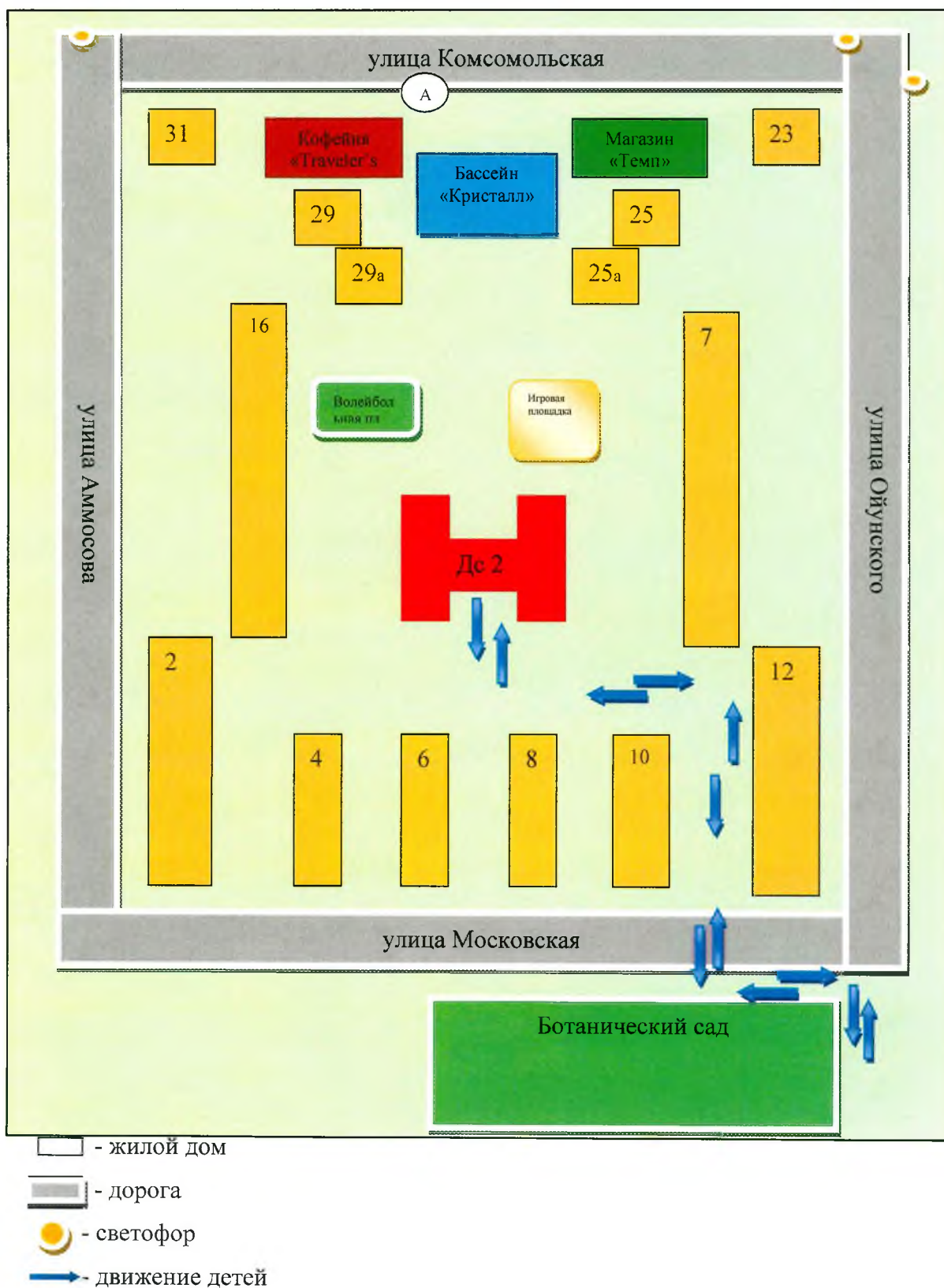
-  - жилой дом
-  - дорога
-  - светофор
-  - движение транспортных средств
-  - движение детей
-  - волейбольная площадка
-  - детская игровая площадка

2. Схема организации дорожного движения в непосредственной близости от образовательного учреждения с размещением соответствующих технических средств организации дорожного движения, маршрутов движения движения детей и расположения парковочных мест

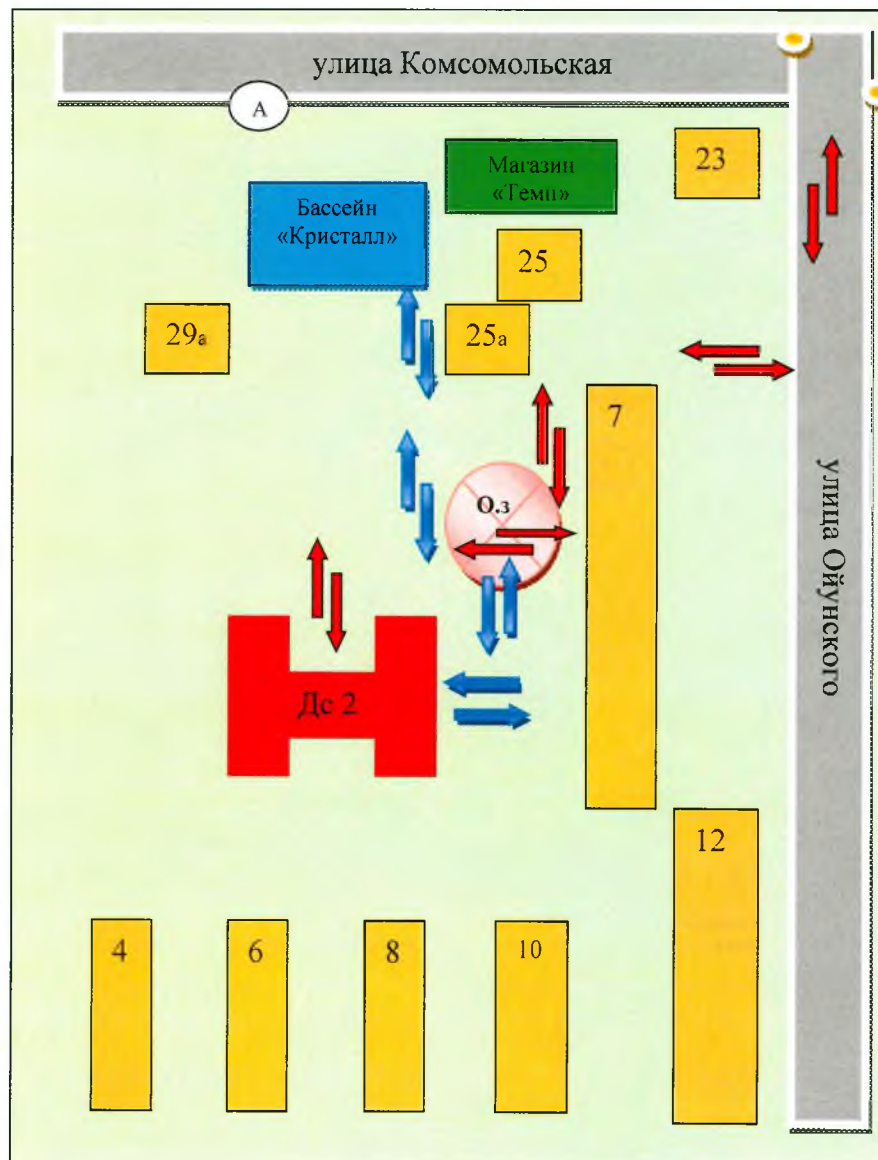








- жилой дом
- дорога
- светофор
- парковка
- волейбольная площадка
- движение детей
- движение транспортных средств

3. Маршрут движения организованных групп детей от детского сада к Ботаническому саду



4. Пути движения транспортных средств к местам разгрузки/погрузки и рекомендуемые безопасные пути передвижения детей по территории детского сада



-  - жилой дом
-  - дорога
-  - светофор
-  - движение транспортных средств
-  - движение детей
-  - опасная зона

Тематические уголки по БДД
Подготовительная группа «Котенок»



Старшая группа «Солнышко»



Подготовительная группа «Колобок»



Младшая группа «Белочка»



Средняя группа «Медвежонок»





