

СОГЛАСОВАНО

Глава МО «Поселок Алмазный»  
Порядок А.Т. Скоропупова  
Администрация  
«    »    2017 г.

СОГЛАСОВАНО

Начальник ОГИБДД ОМВД России по  
Мирнинскому району РС (Я)  
подполковник полиции  
А.Г. Иванов  
«    »    2017 г.

УТВЕРЖДАЮ

Исполнительный директор  
АН ДОО «Алмазик»  
Е.Е. Балахонский  
«    »    2017 г.



## ПАСПОРТ

дорожной безопасности

Детского сада №17 «Колокольчик» – филиала

Автономной некоммерческой дошкольной образовательной организации

«Алмазик»

Республика Саха (Якутия)  
Мирнинский район  
пос. Алмазный  
2017 г.

## Общие сведения

**Полное наименование:** Детский сад №17 «Колокольчик» – филиал Автономной некоммерческой дошкольной образовательной организации «Алмазик»

**Тип ОУ:** детский сад

**Юридический адрес:** 678170, Республика Саха (Якутия), Мирнинский район, г. Мирный, ул. Ленина, дом 14 «А»

**Фактический адрес:** 678181, Республика Саха (Якутия), Мирнинский район, пос. Алмазный, ул. Байкалова 17

**Руководители образовательного учреждения:**

**Заведующий детским садом** Позднякова Ольга Владимировна 8 41136 9-55-24  
(фамилия, имя, отчество) (телефон)

**Старший воспитатель** Лопатинская Ирина Викторовна 8 41136 9-55-24  
(фамилия, имя, отчество) (телефон)

**Ответственный работник**

**АН ДОО «Алмазик»** заместитель исполнительного директора по экономической безопасности и режиму Михаил Викторович Пальчиков 8 41136 9-06-89

**Ответственные от**

**Госавтоинспекции** инспектор по пропаганде ОГИБДД ОМВД по Мирнинскому району Дмитрий Олегович Шобогоров 8 41136 4-42-10

**Ответственный работник**

**за мероприятия по профилактике**

**детского травматизма** заместитель исполнительного директора по образовательной работе Татьяна Сергеевна Павлова 8 41136 9-08-73

Руководитель или ответственный работник дорожно-эксплуатационной организации, осуществляющей содержание улично-дорожной сети (УДС)\*

\_\_\_\_\_  
(фамилия, имя, отчество)

\_\_\_\_\_  
(телефон)

Руководитель или ответственный работник дорожно-эксплуатационной организации, осуществляющей содержание технических средств организации дорожного движения (ТСОДД)\*

\_\_\_\_\_  
(фамилия, имя, отчество)

\_\_\_\_\_  
(телефон)

\* Дорожно-эксплуатационные организации, осуществляющие содержание УДС и ТСОДД, несут ответственность в соответствии с законодательством Российской Федерации (Федеральный закон «О безопасности дорожного движения» от 10 декабря 1995 г. № 196-ФЗ, Кодекс Российской Федерации об административных правонарушениях, Гражданский кодекс Российской Федерации)

Количество воспитанников 114

Наличие уголка по БДД есть. лестничный пролет 2 этажа  
(если имеется, указать место расположения)

Наличие класса по БДД нет  
(если имеется, указать место расположения)

Наличие автогородка (площадки) по БДД тематическая площадка на территории детского сада

Наличие автомашин в образовательном учреждении нет

Время пребывания воспитанников: с 07.00.ч до 19.00. ч., выходные дни: суббота, воскресенье, праздничные дни, установленные законодательством РФ и РС (Я).

Телефоны оперативных служб:

112 - единый номер экстренных служб;

030 – скорая медицинская помощь;

020 – полиция;

010 - пожарная охрана.

## Содержание

### I. План-схемы образовательного учреждения.

1. Район расположения образовательного учреждения, пути движения транспортных средств и воспитанников, их родителей (законных представителей).
2. Организация дорожного движения в непосредственной близости от образовательного учреждения с размещением соответствующих технических средств организации дорожного движения, маршруты движения детей и расположение парковочных мест.
3. Маршрут движения организованных групп детей от детского сада к СОШ № 4, СК «Молодежный», ДК «Алмазный», отделению почтамта
4. Пути движения транспортных средств к местам разгрузки/погрузки и рекомендуемые безопасные пути передвижения детей по территории образовательного учреждения.

### II. Информация об обеспечении безопасности перевозок детей специальным транспортным средством (автобусом).

### III. Приложения

## План-схема детского сада

### 1. Район расположения образовательного учреждения, пути движения транспортных средств и воспитанников, их родителей (законных представителей)

1.1. Территория детского сада № 17 «Колокольчик» - филиала АН ДОО «Алмазик» граничит:

с севера: жилые дома, ООО ПТВС «ЖЭУ № 6»;

с востока: жилые дома, ДК «Алмазный».

с запада: МБОУ «СОШ № 4»

с юга: Почтам, СК «Молодежный»;

Улично-дорожная сеть представляет пересечение улиц Маршака, Строда, Байкалова и междворовых проездов.

Установлен знак «Пешеходный переход» в непосредственной близости от МБОУ «СОШ № 4».

1.2. Территория, указанная в схеме, включает:

- месторасположение детского сада;

- жилые дома, которые находятся в непосредственной близости детского сада;

- автомобильные дороги и тротуары.

1.3. На схеме обозначены:

- расположение детского сада, не жилых зданий (магазины);

- сеть автомобильных дорог;

- пути движения транспортных средств;

- пути движения воспитанников и их родителей (законных представителей) в/из детского сада;

- названия улиц;

- опасная зона: так как детский сад находится в жилом квартале на пути движения детей к образовательному учреждению и обратно.

С целью обеспечения безопасности детей установлен дорожный знак «Стоянка запрещена».

### *Приложение № 1.*

### 2. Схема организации дорожного движения в непосредственной близости от образовательного учреждения с размещением соответствующих технических средств организации дорожного движения, маршрутов движения детей и расположения парковочных мест

Схема организации дорожного движения ограничена автомобильными дорогами, находящимися в непосредственной близости от детского сада.

1. На схеме обозначены:

- здание детского сада № 17 «Колокольчик» с указанием территории, принадлежащей непосредственно детскому саду;

- дорожные знаки расположены в определённых местах, в соответствии с правилами дорожного движения;

- движение транспортных средств по проезжей части двустороннее;
  - направление безопасного маршрута движения детей осуществляется по тротуарам, находящимся в непосредственной близости к детскому саду.
2. На схеме указано безопасные маршруты движения детей к детскому саду и обратно.

### ***Приложение № 2.***

#### **3. Маршрут движения организованных групп детей от детского сада к СОШ № 4, СК «Молодежный», ДК «Алмазный», отделению почтамта**

На схеме района расположения детского сада указан безопасный маршрут движения детей от детского сада к СОШ № 4, СК «Молодежный», ДК «Алмазный», отделению почтамта

Схема используется специалистами детского сада при организации выхода групп детей на целевые прогулки и экскурсии.

### ***Приложение № 3.***

#### **4. Пути движения транспортных средств к местам разгрузки/погрузки и рекомендуемые безопасные пути передвижения детей по территории образовательного учреждения.**

На схеме указана траектория движения транспортных средств на территории детского сада, к месту погрузки/разгрузки машин, а также пересечение его с маршрутом движения детей.

В связи с этим на территории образовательного учреждения не исключается пересечение путей движения детей и путей движения транспортных средств.

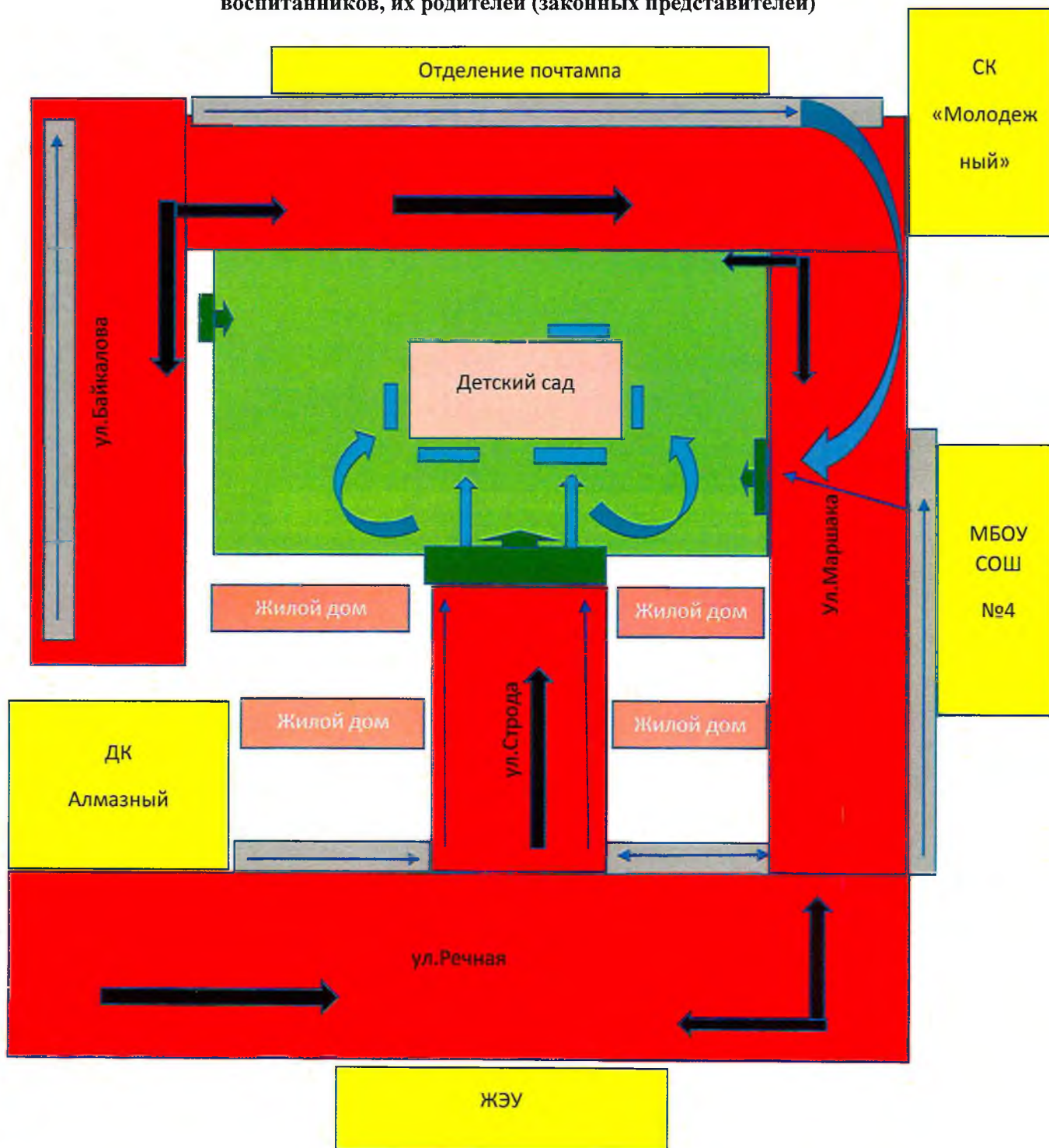
### ***Приложение № 4.***

#### **II. Информация об обеспечении безопасности перевозок детей специальным транспортным средством (автобусом).**

Перевозка детей специальным транспортным средством в детском саду № 17 «Колокольчик» не производится. Транспортные средства на балансе детского сада не числятся.

План-схема детского сада.

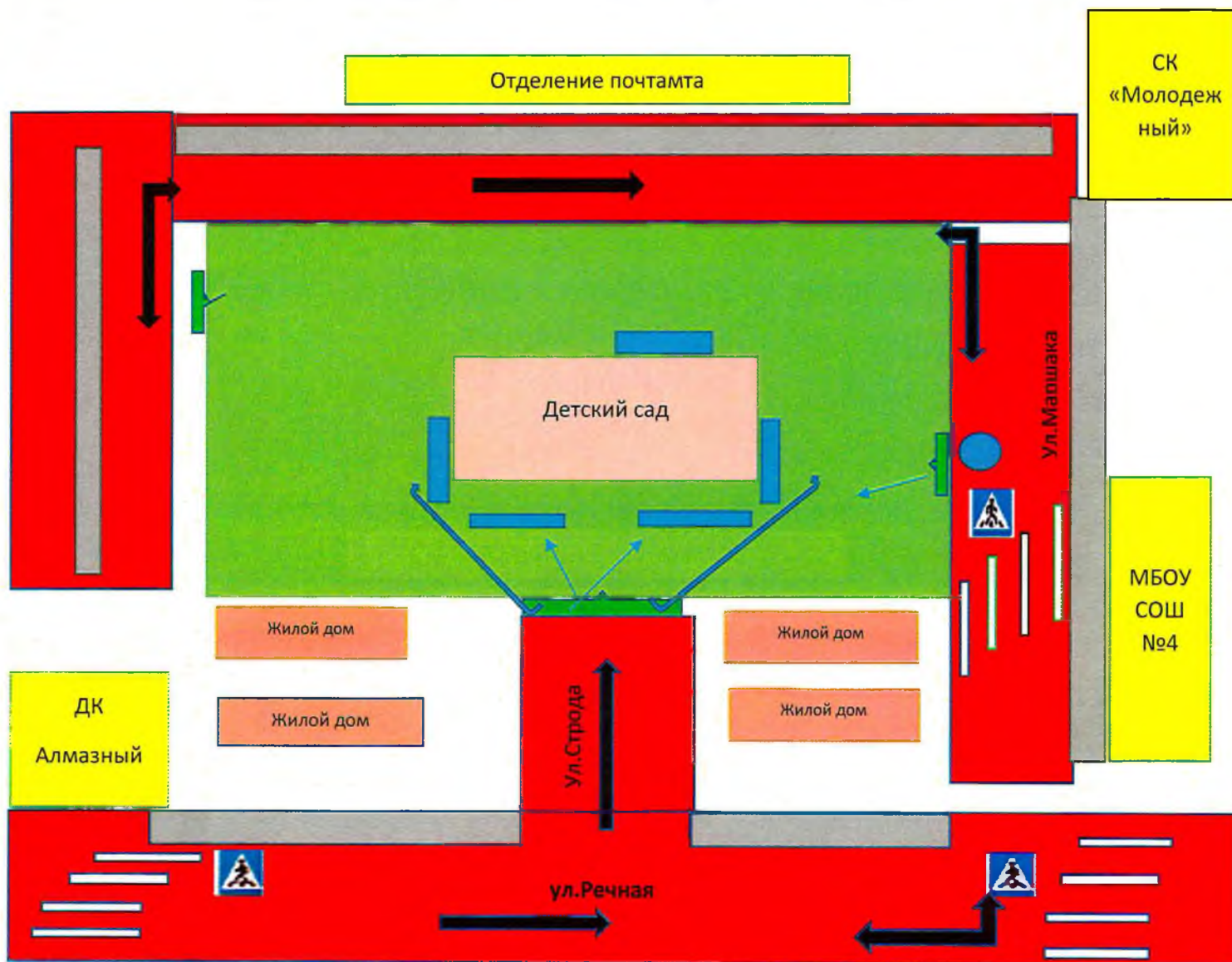
Район расположения образовательного учреждения, пути движения транспортных средств и воспитанников, их родителей (законных представителей)











→ Движение транспортных средств

→ маршрут движения детей

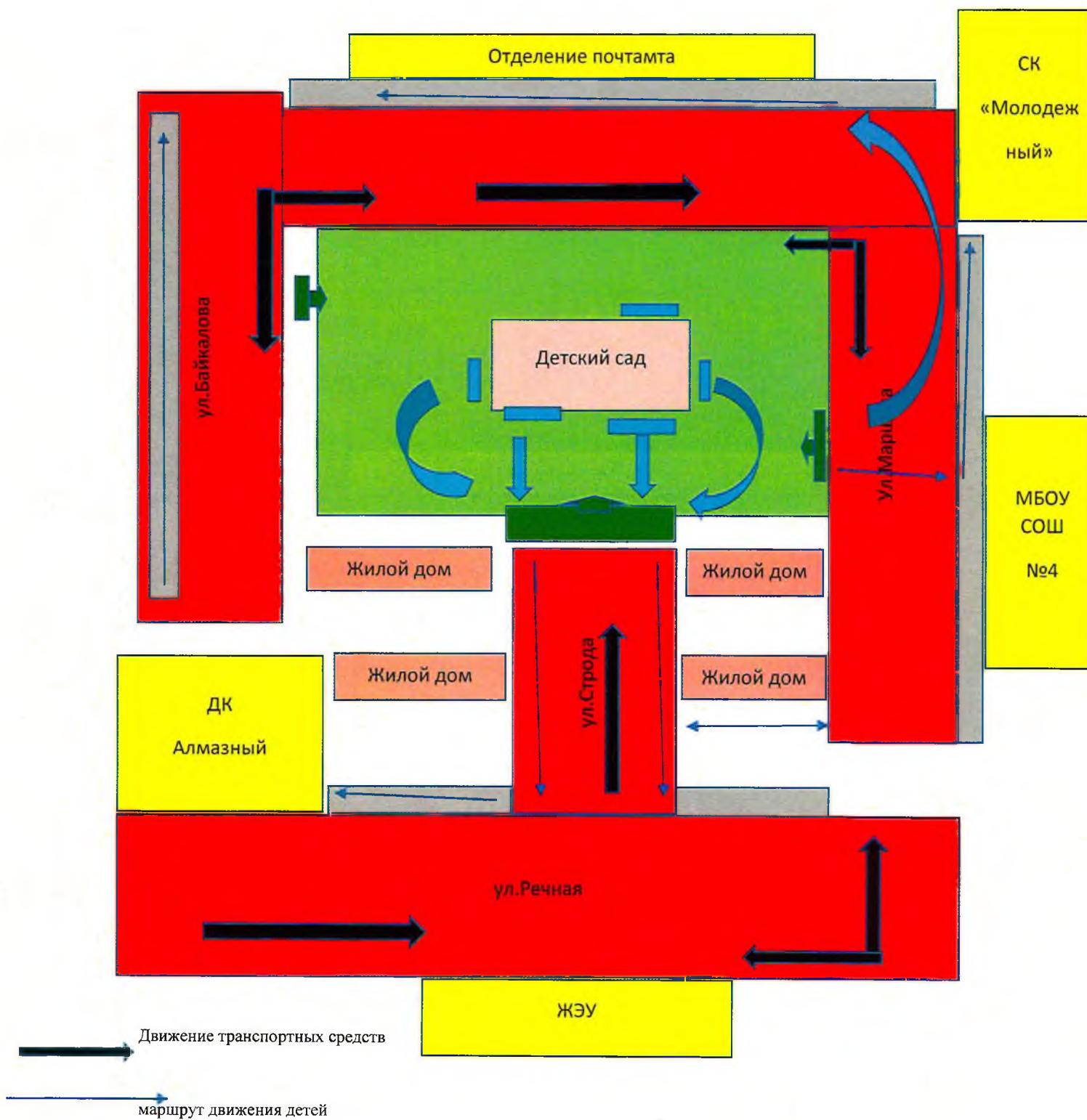
Схема организации дорожного движения в непосредственной близости от образовательного учреждения с размещением соответствующих технических средств организации дорожного движения, маршрутов движения детей и расположения парковочных мест



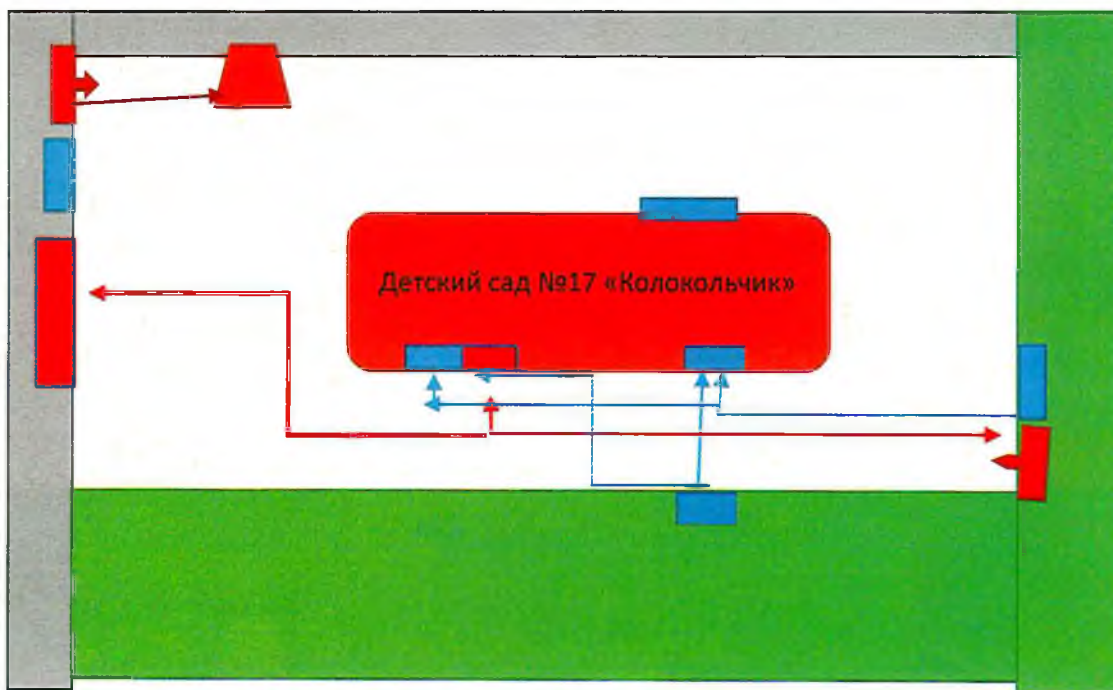
-  Жилой дом
-  Движение транспортных средств
-  Парковка
-  Пешеходный переход
-  маршрут движения детей
-  Административные здания
-  Тротуар
-  Опасная зона
-  Дорожные знаки









Маршрут движения организованных групп детей от детского сада к СОШ № 4, СК «Молодежный», ДК «Алмазный», отделению почтамта



Пути движения транспортных средств к местам разгрузки/погрузки по территории образовательного учреждения.



-  Вход на территорию д/с
-  Мусорные баки
-  Место разгрузки/погрузки продуктов
-  Въезд/выезд грузовых транспортных машин на территорию
-  Пути следования машин
-  Пути следования детей









Детский сад №17  
„КОЛОКОЛЬЧИК“

